

## INFORME TECNICO

### EXPROPIACION DE TIERRAS A FAVOR DEL PUEBLO INDÍGENA GUARANÍ DEPARTAMENTO DE CHUQUISACA

#### ANÁLISIS LEGAL.

El artículo 57 de la Constitución Política del Estado señala “La expropiación se impondrá por causa de necesidad o utilidad pública, calificada conforme con la ley y previa indemnización justa. La propiedad inmueble urbana no está sujeta a reversión”, por otra parte, el artículo 401 parágrafo II dispone “la expropiación de la tierra procederá por causa de necesidad y utilidad pública, y previo pago de una indemnización justa”;

El Art. 58 de la Ley N° 1715, modificada por el Art. 33 de la Ley N° 3545, dispone “La expropiación de la propiedad agraria procede por causal de utilidad pública calificada por Ley o por incumplimiento de la Función Social en pequeñas propiedades a requerimiento de la comunidad y según reglamento de la presente Ley, previo pago de una justa indemnización...”.

El artículo 203 numeral 1 del Decreto Supremo No. 29215, como causal de expropiación señala “ Por utilidad pública, aplicable únicamente a Propiedades Medianas y Empresas Agropecuarias saneadas, de acuerdo a lo previsto en el Capítulo II del presente Título, cuando se trate de: a) Reagrupamiento y redistribución de tierras destinadas a la dotación de pueblos indígenas u originarios, que ni como resultado del proceso de saneamiento de la propiedad agraria ni la distribución de tierras fiscales, hubiesen sido dotados con tierra suficiente en cantidad, calidad y ubicación geográfica para asegurar la subsistencia física y reproducción étnica.”

Es así que el Gobierno Plurinacional de Bolivia teniendo en cuenta que las tierras dotadas producto de los procesos administrativos agrarios a favor del pueblo indígena guaraní del departamento de Chuquisaca no eran suficientes para su subsistencia física y reproducción étnica, y en cumplimiento a los compromisos asumidos con este Pueblo Indígena, en fecha 28 de noviembre de 2007, emitió el Decreto Supremo 29354, que establece la existencia de la causal de expropiación por utilidad pública de reagrupamiento y redistribución de la tierra, con fines de dotación a favor del pueblo Indígena Guaraní del departamento de Chuquisaca, cuyas necesidades no han sido cubiertas ni con el saneamiento ni con la dotación de tierras fiscales, estableciendo por consiguiente la necesidad de expropiar propiedades agrarias en una superficie de 180.000 ha (Ciento ochenta mil hectáreas) de tierras ubicadas en las provincias Luis Calvo y Hernando Siles del departamento de Chuquisaca.

En ese contexto se debe señalar que el INRA, inicio procesos administrativos de expropiación por la causal de reagrupamiento y redistribución de tierras, desde la gestión 2009, en las provincias Luis Calvo y Hernando Siles del departamento de Chuquisaca, cuyos resultados se detallan a continuación:

## **1. PROCESOS DE EXPROPIACIÓN CONCLUIDOS A DICIEMBRE 2013.-**

- 1.1. **SUPERFICIE EXPROPIADA Y DOTADA.** Producto del proceso administrativo de expropiación se tiene once (11) procesos de expropiación concluidos que suma un total de **9354.0545 ha (Nueve mil trescientas cincuenta y cuatro hectáreas con quinientos cuarenta y cinco metros cuadrados)**, superficie que fue dotada a favor del Pueblo Indígena Guaraní del departamento de Chuquisaca.
- 1.2. **MONTO INDEMNIZATORIO CANCELADO.** El monto indemnizatorio cancelado por el Estado a través del INRA a favor de los Titulares de los predios expropiados alcanza a un monto total de **5,085,012.05 (Cinco millones ochenta y cinco mil doce bolivianos con 05/100 Bolivianos)** (Ver anexo 1).

## **2. PROCESOS DE EXPROPIACIÓN CONCLUIDOS A DICIEMBRE 2017.-**

- 2.1. **RESOLUCIONES DE EXPROPIACION EJECUTORIADAS.** - Se tiene un total de ocho (8) procesos de expropiación que cuentan con resoluciones ejecutoriadas, mediante las cuales se expropió una superficie total de **5792.2923 ha (Cinco mil setecientos noventa y dos hectáreas con dos mil novecientos veintitrés metros cuadrados)**.
- 2.2. **MONTO INDEMNIZATORIO FIJADO POR LA ABT.** El monto indemnizatorio por la Autoridad de Fiscalización y Control Social de Bosques y Tierra, alcanza a un total de **Bs. 5,548,622.86 (Cinco millones quinientos cuarenta y ocho mil seiscientos veintidos 86/100)**, mismo que se canceló a los titulares de los predios expropiados en la gestión 2017.

ANEXO												
DETALLE PAGOS INDEMNIZACIÓN / EXPROPIACIÓN PREDIOS												
GESTIONES ANTERIORES												
N°	PREDIO EXPROPIADO	MONTO INDEMNIZATORIO (DICTAMEN ABT)		TRAMITE INRA				Tramite MEFP	PRESUPUESTO ASIGNADO FTE:41 - ORG: 111	PAGO A EXPROPIADOS		
		DICTAMEN TECNICO	MONTO (Bs.)	INF. TECNICO	INF. LEGAL	RESOLUCION ADM.	RESOLUCION MIN.			BENEFICIARIO	N° CHEQUE	MONTO (Bs.)
1.-	"El Carmen"	ABT-JGUSFP N° 0401/2009	424.011,63	No.0086 16/03/2011	No.0186 23/03/2011	No.0101 23/03/2011	No.0094 25/03/2011	424.012,00	Severo Guerrero Lopez	10320609	424.011,63	
2.-	"Sacauria"	ABT-JGUSFP N° 0028/2011	223.498,05	No.0205 29/08/2011	No.0679 02/09/2011	No.0323 02/09/2011	No.0554 16/11/2011	871.778,04	Ervin Hinojosa Duran	00006832	223.498,41	
3.-	"Iboperenda Cabayureaguazu Charagua "	ABT-JGUSFP N° 0029/2011	381.547,30						Ismael Hinojosa Hichazo	00006827	381.547,30	
4.-	"Matara"	ABT-JGUSFP N° 0027/2011	266.732,69						Heriberto Castillo Crezo	00006828	133.366,35	
									Martin Castillo Perez	00006829	133.366,35	
5.-	"Sipoperenda"	ABT-JGUSFP N° 0414/2011	1.280.541,90	No.0060 27/04/2012	No.0295 09/05/2012	No.0150 09/05/2012	No.0631 14/09/2012	1.797.052,90	Antonio Eliseo Lopez D.	00008080	1.280.541,90	
6.-	"Yaguarenda"	ABT-JGUSFP N° 0414/2011	516.511,37	No.0118 28/06/2013	No.0422 03/07/2013	No.0198 03/07/2013	No.0750 12/09/2013	553.059,28	Marco A. Lopez Panozo	00008082	516.511,00	
7.-	"La Iquira"	ABT-JGUSFP N° 0415/2011	553.059,28						Adela Segovia Vasquez y Roberto Vallejos Espinoza	8628 - 8629	553.059,28	
8.-	"Intimi"	ABT-JGUSFP N° 0713/2012	199.804,63						No.0190 09/10/2013	No.0746 18/10/2013	No.0350 18/10/2013	No.1114 11/12/2013
	"Villa Rica"	ABT-JGUSFP N° 0716/2012	222.530,12	Carmen Salazar Palma de López y Alejandro Abel López Guzmán	8631 - 8632	222.530,12						
	"La Montaña"	ABT-JGUSFP N° 0715/2012	713.552,86	Philip Laurence Train	00008633	713.552,86						
	"Santiago del Bañado"	ABT-JGUSFP N° 0714/2012	303.222,59	Albina Cerón de Lopez y Salvio Jaime Lopez Galanza	8634 - 8636	303.222,59						
<b>T O T A L</b>			<b>5.085.012,42</b>					<b>5.085.012,42</b>			<b>5.085.012,42</b>	
GESTION 2017												
N°	PREDIO EXPROPIADO	MONTO INDEMNIZATORIO (DICTAMEN ABT)		TRAMITE INRA				Tramite MEFP	PRESUPUESTO ASIGNADO FTE:41 - ORG: 111	PAGO A EXPROPIADOS		
		DICTAMEN TECNICO	MONTO (Bs.)	INF. TECNICO	INF. LEGAL	RESOLUCION ADM.	RESOLUCION MIN.			BENEFICIARIO	N° CHEQUE	MONTO (Bs.)
1.-	CAMPO LARGO-NAMBIAS Y ANEXO HUASIMIRIHUA-LA LAGUNA-CHARAGUYTO-CAÑON LARGO O PIQUIREDA-TABAYERUPA BAJO-INTI PILCOMAYO Y CAÑAPUCO-LA ESPERANZA	ABT-VT N°399/2013	5.548.622,86	No.0014 024/02/2014	No.0071 05/03/2014	No.59 05/03/2011	No.5040 19/12/2017	5.548.622,86	Ferrufino Aparicio Rosario, Mendoza Vargas Juan, Cuellar Villanueva Juan, Galarza Acosta Wilson, Baspineiro Cascos De López Maria Malva, Palacios Romero Humberto, Gareca Soruco Arnoldo, Veizaga Alarcón Maria Cristina, Salazar Pérez Benito		5.548.622,86	
<b>T O T A L G E N E R A L</b>			<b>10.633.635,28</b>					<b>10.633.635,28</b>			<b>10.633.635,28</b>	

# DIRECCION GENERAL DE ADMINISTRACION DE TIERRAS




## EXPROPIACIÓN Y REVERSION DE TIERRAS EN EL CHACO CHUQUISAQUEÑO DEL DEPARTAMENTO DE CHUQUISACA




PROCESOS DE EXPROPIACIÓN LLEVADOS ADELANTE POR EL INRA, POR CAUSAL DE UTILIDAD PUBLICA DE REAGRUPAMIENTO Y REDISTRIBUCIÓN DE TIERRAS A FAVOR DEL PUEBLO INDÍGENA GUARANI

En virtud del D.S. 29354 de 28 de noviembre de 2007, cuyo articulo primero establece la existencia de la causal de expropiación por utilidad publica, por reagrupamiento y redistribución de la tierra, con fines de dotación a favor del Pueblo Indígena Guaraní del departamento de Chuquisaca, cuyas necesidades no han sido cubiertas ni con el saneamiento de la propiedad agraria, ni con la dotación de tierras fiscales estableciéndose la necesidad de expropiar 180,000 hectáreas, en las provincias Hernando Siles y Luis Calvo, proceso sustanciado por la Dirección Nacional del INRA


# AREAS DE EXPROPIACION





**PLANO CATASTRAL**

**DIRECCION GENERAL DE ADMINISTRACION DE TIERRAS, UNIDAD DE SEGUIMIENTO Y CONTROL A LA FS Y FES**



**INRA**  
Instituto Nacional de Reforma Agraria

**DESCRIPCION**

DEPARTAMENTO: Chuquisaca


PROVINCIAS: Hernando Siles y Luis Calvo

MUNICIPIOS: Muyupampa - Montenegro, San Pablo de Huacari y Huacaya


NOMBRE: Area de Expropiacion Decreto Supremo 29354 de 20 de noviembre de 2007

SUPERFICIE: 969720.013 ha.

**UBICACION**



Escala 1:1,800,000



AREA DE EXPROPIACION D.S. 29354

SUPERFICIE: 969720.013 ha. □

COLINDANCIAS PERIMETRALES:	
NORTE:	Provincias Luis Calvo
ESTE:	Provincias Luis Calvo y Cordillera (SC)
SLR:	Provincias Gran Chaco y Burnet O Connor (SC)
OESTE:	Sud Civil Hernando Siles

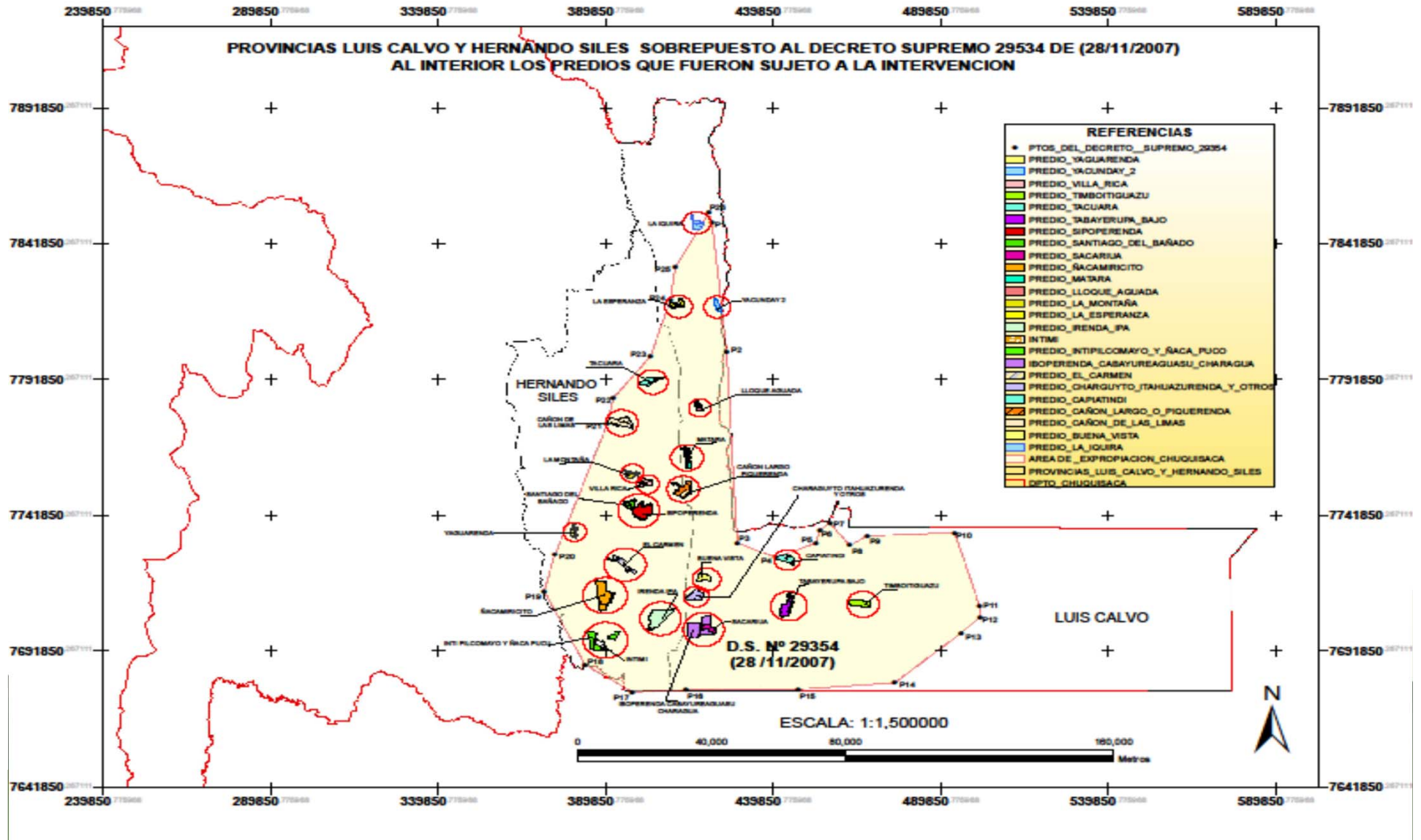
VERTICE	NORTE	ESTE	DISTANCIA	AZMUT
P1	7840712.480	421695.320		
P2	7802165.328	425887.807	47734.256m	174° 55' 30"
P3	7751896.948	429159.285	70344.404m	177° 20' 04"
P4	7726489.270	440520.140	12582.210m	115° 27' 15"
P5	7751826.310	452582.780	13190.557m	086° 07' 80"
P6	7738768.740	453858.830	5104.505m	014° 28' 37"
P7	7759132.430	456779.400	3757.228m	051° 00' 57"
P8	7750963.007	462674.550	50058.126m	144° 07' 07"
P9	7734501.591	467984.274	8363.079m	056° 22' 08"
P10	7759991.185	493959.262	28022.192m	087° 22' 48"
P11	7706248.422	501538.797	28470.218m	184° 33' 36"
P12	7704408.620	501575.117	3839.974m	178° 27' 29"
P13	7696437.910	496802.020	8042.375m	223° 34' 54"
P14	7680227.000	478112.810	26686.781m	227° 21' 58"

**OBSERVACIONES:**  
 En el siguiente plano de ubicacion se encuentran ploteadas las coordenadas adjuntas y detalladas en el Decreto Supremo N° 29354 de fecha 20/11/2007, ubicadas al interior de las provincias Hernando Siles y Luis Calvo del departamento de Chuquisaca.

La Paz, Septiembre de 2015

P15	7877603.878	457760.898	28830.730	350° 28' 04"
P16	7877083.970	473202.530	20290.750	350° 22' 01"
P17	7978999.243	387148.898	18391.170	350° 30' 59"
P18	7888007.481	388882.548	17280.840	350° 28' 57"
P19	7713878.862	375486.210	28034.862	333° 44' 08"
P20	7727362.080	374881.810	13760.250	312° 18' 08"
P21	7775489.030	382262.830	32971.860	317° 50' 14"
P22	7778123.818	380107.740	4882.260	179° 31' 42"
P23	7828467.228	439157.370	18871.810	338° 57' 58"
P24	7827441.470	439153.840	27633.880	314° 58' 27"
P25	7838153.043	439542.280	11563.840	300° 45' 48"
P26	7838170.880	439790.550	22887.240	338° 45' 38"
P1	7840712.480	421695.320	3838.410	188° 11' 47"

# PREDIOS INTERVENIDOS



# PROCESOS DE EXPROPIACIÓN EN EL DEPARTAMENTO DE CHUQUISACA D.S. 29354 DE 28 DE NOVIEMBRE DE 2007

PROCESOS DE EXPROPIACIÓN CONCLUIDOS Y PAGADOS AL 2013														
N°	GESTIÓN	NOMBRE DEL PREDIO	MUNICIPIO	PROVINCIA	DPTO.	SUPERFICIE INTERVENIDA	RESOLUCIÓN DE EXPROPIACIÓN	SUPERFICIE EXPROPIADA EN ha	RESOLUCIÓN DE REVERSIÓN	SUPERFICIE REVERTIDA EN ha	MONTO INDEMNIZATORIO EN Bs. PAGADO	RESOLUCIÓN DE DOTACIÓN	SUPERFICIE DOTADA	BENEFICIARIO
1	2009	EL CARMEN	SAN PABLO DE HUACARETA	HERNANDO SILES	CHUQUISACA	1.139,60	RES-EXP N° 001/2010 DE 09 DE JUNIO DE 2010	835,99	NO	0,00	424.011,63	RA-ST N° 039/2011 DE 29 DE MARZO DE 2011	835,99	ASOCIACIÓN COMUNITARIA "ZONA HUACARETA"
2	2010	MATARA	MUYUPAMPA	LUIS CALVO	CHUQUISACA	1.040,82	RES-EXP N° 003/2011 DE 19 DE MAYO DE 2011	604,19	RES-REV N° 009/2011 DE 19 DE MAYO DE 2011	436,63	266.732,69	RA-ST N° 029/2012 DE 28 DE MARZO DE 2012	5.382,81	ASOCIACIÓN COMUNITARIA ZONA INGRE
3	2010	IBOPERENDA CYERUGUAS U CHARAGUA	MUYUPAMPA	LUIS CALVO	CHUQUISACA	3.453,39	RES-EXP N° 002/2011 DE 19 DE MAYO DE 2011	904,09	RES-REV N° 008/2011 DE 19 DE MAYO DE 2011	2.549,30	381.547,30			
4	2010	SACARIUA	MUYUPAMPA	LUIS CALVO	CHUQUISACA	888,60	RES-EXP N° 001/2011 DE 19 DE MAYO DE 2011	888,60	NO	0,00	223.498,05			
5	2011	LA IQUIRA	MUYUPAMPA	LUIS CALVO	CHUQUISACA	1.006,24	RES-EXP N° 006/2011 DE 28 DE OCTUBRE DE 2011	1.006,24	NO	0,00	553.059,28	RES-ADM-DOT N° 009/2014 DE 30 DE SEPTIEMBRE DE 2014	1.006,24	ASOCIACIÓN COMUNITARIA "ZONA MUYUPAMPA"
6	2011	SIOPERENDA	SAN PABLO DE HUACARETA	HERNANDO SILES	CHUQUISACA	2.562,15	RES-EXP N° 004/2012 DE 28 DE OCTUBRE DE 2011	2.562,15	NO	0,00	1.280.541,90	RES-ADM-DOT N° 008/2014 DE 26 DE SEPTIEMBRE DE 2014	5.114,95	ASOCIACIÓN COMUNITARIA "ZONA HUACARETA"
7	2011	YAGUARENDA	SAN PABLO DE HUACARETA	HERNANDO SILES	CHUQUISACA	724,80	RES-EXP N° 005/2011 DE 28 DE OCTUBRE DE 2011	724,80	NO	0,00	516.511,00			
8	2012	LA MONTAÑA	SAN PABLO DE HUACARETA	HERNANDO SILES	CHUQUISACA	776,48	RES-EXP N° 003/2013 DE 28 DE MARZO DE 2013	776,48	NO	0,00	713.552,86			
9	2012	VILLA RICA	SAN PABLO DE HUACARETA	HERNANDO SILES	CHUQUISACA	816,33	RES-EXP N° 002/2013 DE 28 DE MARZO DE 2013	323,31	NO	0,00	222.530,12			
10	2012	SANTIAGO DEL BAÑADO	SAN PABLO DE HUACARETA	HERNANDO SILES	CHUQUISACA	818,90	RES-EXP N° 004/2013 DE 28 DE MARZO DE 2013	396,08	NO	0,00	303.222,59			
11	2012	INTIMI	SAN PABLO DE HUACARETA	HERNANDO SILES	CHUQUISACA	599,15	RES-EXP N° 001/2013 DE 28 DE MARZO DE 2013	332,13	NO	0,00	199.804,63			
<b>TOTALES</b>						<b>13.826,46</b>		<b>9.354,05</b>		<b>2.985,93</b>	<b>5.085.012,05</b>		<b>12.339,98</b>	




# PROCESOS DE EXPROPIACIÓN EN EL DEPARTAMENTO DE CHUQUISACA D.S. 29354 DE 28 DE NOVIEMBRE DE 2007

PROCESOS DE EXPROPIACIÓN Y REVERSIÓN EJECUTORIADOS Y PAGADOS EL 2017												
N°	GESTIÓN	NOMBRE DEL PREDIO	MUNICIPIO	PROVINCIA	DPTO.	SUPERFICIE INTERVENIDA	MONTO INDEMNIZATORIO EN Bs. FIJADO POR LA ABT	RESOLUCIÓN DE EXPROPIACIÓN	SUPERFICIE EXPROPIADA EN ha	RESOLUCIÓN DE REVERSIÓN	SUPERFICIE REVERTIDA EN ha	MONTO INDEMNIZATORIO CANCELADO EN Bs.
1	2012	CAÑÓN DE LAS LIMAS	SAN PABLO DE HUACARETA	HERNANDO SILES	CHUQUISACA	1.848,21	712.429,54	RES-EXP N° 011/2013 DE 28 DE AGOSTO DE 2013	1.194,14	NO	0,00	712.429,54
2	2012	LA ESPERANZA	MUYUPAMPA	LUIS CALVO	CHUQUISACA	656,16	200.539,00	RE-EXP N° 006/2013 DE 28 DE AGOSTO DE 2013	225,56	NO	0,00	200.539,00
3	2012	CAÑON LARGO O PIQUERENDA	MONTEAGUDO	HERNANDO SILES	CHUQUISACA	2.112,88	327.366,95	RES-EXP N° 005/2013 DE 13 DE AGOSTO DE 2013	610,00	NO	0,00	327.366,95
4	2012	IRENDA IPA	SAN PABLO DE HUACARETA	HERNANDO SILES	CHUQUISACA	3.004,96	221.981,00	RES-EXP N° 008/2013 DE 28 DE AGOSTO DE 2013	509,88	RES-REV N° 007/2013 DE 28 DE AGOSTO DE 2013	724,01	221.981,00
5	2012	TABAYERUPA BAJO	HUACAYA	LUIS CALVO	CHUQUISACA	1.732,62	509.344,06	RES-EXP N° 010/2013 DE 28 DE AGOSTO DE 2013	755,38	RES-REV N° 009/2013 DE 28 DE AGOSTO DE 2013	977,24	509.344,06
6	2012	CHARAGUYTO ITAHUAZURENDA	MUYUPAMPA	LUIS CALVO	CHUQUISACA	1.417,99	199.347,05	RES-EXP N° 009/2013 DE 28 DE AGOSTO DE 2013	421,49	RES-REV N° 008/2013 DE 28 DE AGOSTO DE 2013	583,21	199.347,05
7	2013	LA LAGUNA	HUACAYA	LUIS CALVO	CHUQUISACA	870,65	180.627,48	RES-EXP N° 001/2014 DE 09 DE ENERO DE 2014	370,65	NO	0,00	180.627,48
8	2013	CAMPO LARGO	SAN PABLO DE HUACARETA	HERNANDO SILES	CHUQUISACA	1.705,20	1.370.893,86	RES-EXP N° 004/2014 DE 17 DE FEBRERO DE 2014	1.705,20	NO	0,00	1.370.893,86
9	2012	CAPIATINDI	HUACAYA	LUIS CALVO	CHUQUISACA	1.159,36		NO	0,00	RES-REV N° 010/2013 DE 28 DE AGOSTO DE 2013	556,25	0,00
10	2012	YACUNDAY 2	MUYUPAMPA	LUIS CALVO	CHUQUISACA	546,79	282.023,94	RES-EXP N° 002/2014 DE 13 DE ENERO DE 2014	546,79	NO	0	282.023,94
11	2012	INTI PILCOMAYO Y NACA PUCU	SAN PABLO DE HUACARETA	HERNANDO SILES	CHUQUISACA	1.034,00	152.686,83	RES-EXP N° 007/2013 DE 28 DE AGOSTO DE 2013	280,91	NO	0	152.686,83
	2012		SAN PABLO DE HUACARETA	HERNANDO SILES	CHUQUISACA	1.006,26	259.940,29	RES-EXP N° 007/2013 DE 28 DE AGOSTO DE 2013	443,02	NO	0	259.940,29
12	2013	NAMBIASI Y ANEXO HUASIMIRHUA	SAN PABLO DE HUACARETA	HERNANDO SILES	CHUQUISACA	888,41	762.911,01	RES-EXP N° 003/2014 DE 20 DE ENERO DE 2014	888,41	NO	0	762.911,01
13	2013	NAMBIASY ANEXO HUASIMIRHUA	SAN PABLO DE HUACARETA	HERNANDO SILES	CHUQUISACA	563,40	368.531,85	RES-EXP N° 012/2013 DE 30 DE DICIEMBRE DE 2013	563,40	NO	0	368.531,85
<b>TOTALES</b>						<b>18.546,89</b>	<b>5.548.622,86</b>		<b>8.514,83</b>		<b>2.840,71</b>	<b>5.548.622,86</b>

**PROCESOS DE EXPROPIACIÓN EN EL DEPARTAMENTO DE  
CHUQUISACA D.S. 29354 DE 28 DE NOVIEMBRE DE 2007**

***SUPERFICIE DOTADA, POR EXPROPIACIÓN Y REVERSIÓN A FAVOR  
DE PUEBLOS INDIGENA GUARANI DE CHUQUISACA  
23,695 HECTÁREAS***

***TOTAL MONTO INDEMINIZATORIO PAGADO  
10,633,634.86 BOLIVIANOS***



# **INSTITUTO NACIONAL DE REFORMA AGRARIA**

Gracias.....